




SIMBOLOGIA:

-  CALLES o CAMINOS
-  AREAS VERDES
-  ESCUELA FISCAL



**PLAN de DESARROLLO COMUNAL — PUCÓN**  
**PLANO de VILLA SAN PEDRO**

Escala aprox. 1:33 1/3      MAYO 1985

# **Plan de desarrollo comunal Pucón Plano de Villa San Pedro. [material cartográfico] :**

**Libros y documentos**

## **FECHA DE PUBLICACIÓN**

1985

## **FORMATO**

Material cartográfico

## **DATOS DE PUBLICACIÓN**

Plan de desarrollo comunal Pucón Plano de Villa San Pedro. [material cartográfico] :. [Pucón] : [Editor no identificado], 1985. 1 plano ; 42 x 27 cm.

## **FUENTE DE INFORMACIÓN**

[Biblioteca Nacional Digital](#)

## **INSTITUCIÓN**

[Biblioteca Nacional](#)

## **UBICACIÓN**

Avenida Libertador Bernardo O'Higgins 651, Santiago, Región Metropolitana, Chile