



Central de Buses Marica



Municipio de Osorno



Terminal de Buses Osorno




Salto del Inca




Edificio de la Gobernación



Piscicultura. Construcción de empaques para peces



Plaza de Armas



Muelle de Balsa Marica

Osorno Décima Región [material cartográfico] : I. Municipalidad de Osorno, Depto. Extensión Cultural y Turismo; Servicio Nacional de Turismo.

Libros y documentos

AUTORÍA

Autor secundario:Chile. Servicio Nacional de TurismoAutor secundario:Municipalidad de Osorno (Chile)

FECHA DE PUBLICACIÓN

1986

FORMATO

Material cartográfico

DATOS DE PUBLICACIÓN

Osorno Décima Región [material cartográfico] : I. Municipalidad de Osorno, Depto. Extensión Cultural y Turismo; Servicio Nacional de Turismo. Osorno, Chile : Departamento Extensión Cultural y Turismo, Municipalidad de Osorno; Servicio Nacional de Turismo. [1986?] ([Santiago] : Editorial Universitaria). 1 plano : color ; 26 x 54 cm, en hoja 13 x 9 cm.

FUENTE DE INFORMACIÓN

[Biblioteca Nacional Digital](#)

INSTITUCIÓN

[Biblioteca Nacional](#)

UBICACIÓN

Avenida Libertador Bernardo O'Higgins 651, Santiago, Región Metropolitana, Chile