






MAPA DE ZONAS PESQUERAS

1971

	•
	■
	▲
	▲
	•
	▲
	+
	•
	•
	•
	■
	▲
	▲
	▲
	■



Mapa de zonas pesqueras [material cartográfico] J. Carlos Castilla Z.

Libros y documentos

FECHA DE PUBLICACIÓN

1970

FORMATO

Material cartográfico

DATOS DE PUBLICACIÓN

Mapa de zonas pesqueras [material cartográfico] J. Carlos Castilla Z. [Santiago] : Editorial Gabriela Mistral, [1970?]. 1 mapa : color ; 78 x 22 cm.

FUENTE DE INFORMACIÓN

[Biblioteca Nacional Digital](#)

INSTITUCIÓN

[Biblioteca Nacional](#)

UBICACIÓN

Avenida Libertador Bernardo O'Higgins 651, Santiago, Región Metropolitana, Chile