

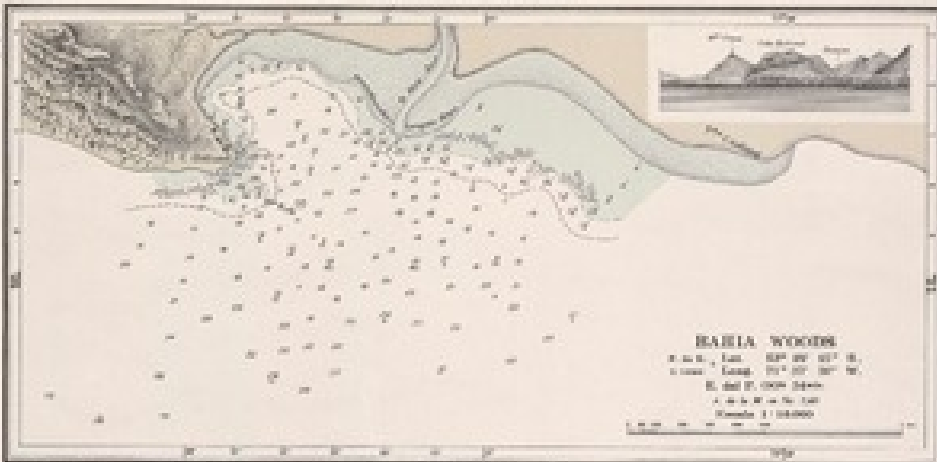




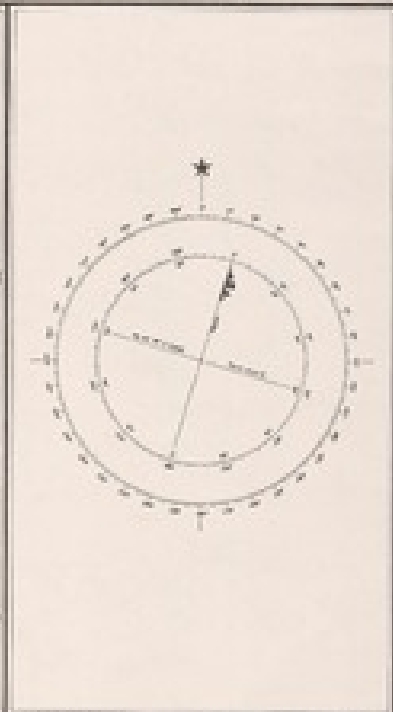
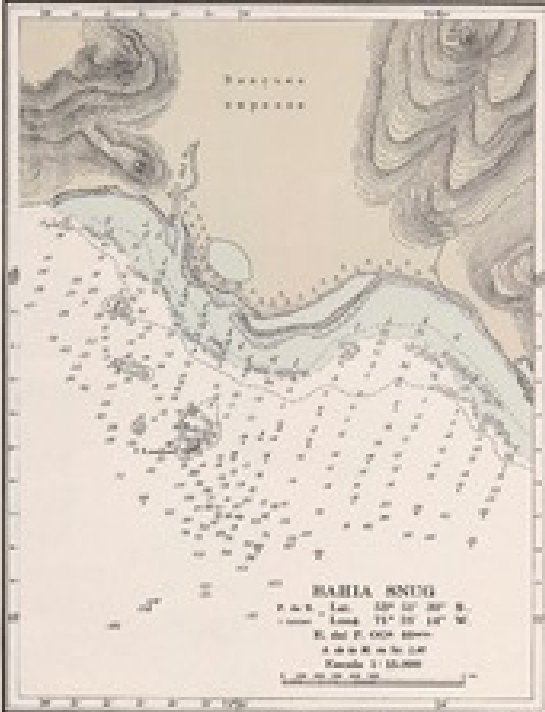
CHILE
FONDEADEROS EN EL ESTRECHO DE MAGALLANES

Por el Servicio Hidrográfico de la Armada de Chile
 SONDAJES Y ALTURAS EN METROS

1120



1120



REPTILIO HIDROGRAFICO
 15 JUN 1960
 SERVICIO DE SALUD

Preparado, Impreso y Publicado por el Servicio Hidrográfico de la Armada de Chile en 1958.

1120

REPTILIO HIDROGRAFICO
 15 JUN 1960
 SERVICIO DE SALUD

Fondeaderos en el Estrecho de Magallanes [material cartográfico] por el Instituto Hidrográfico de la Armada de Chile.

Libros y documentos

AUTORÍA

Shoa (Chile)

FECHA DE PUBLICACIÓN

1968

FORMATO

Material cartográfico

DATOS DE PUBLICACIÓN

Fondeaderos en el Estrecho de Magallanes [material cartográfico] por el Instituto Hidrográfico de la Armada de Chile. Valparaíso : Instituto Hidrográfico de la Armada de Chile, 1936. Valparaíso : Instituto Hidrográfico de la Armada de Chile, 1968. 2 mapas en 1 hoja : color ; 43 x 35 cm en hoja 73 x 45 cm.

FUENTE DE INFORMACIÓN

[Biblioteca Nacional Digital](#)

INSTITUCIÓN

[Biblioteca Nacional](#)

UBICACIÓN

Avenida Libertador Bernardo O'Higgins 651, Santiago, Región Metropolitana, Chile